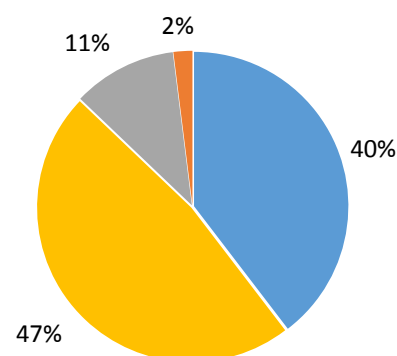


Rute 114 Aarhus-Hammel-Viborg

- Talt i perioden 2/1 til 31/3 2018.
- Ruten krydser kommunegrænserne mellem Aarhus, Favrskov, Silkeborg og Viborg.
- Der er på en gennemsnitlig hverdag 1450 passagerer med bussen ekskl. dublinger.
 - Ved belastning over kommunegrænse kan den samme person være talt flere gange.
- Der er talt på 65 afgang = 22 passagerer pr afgang.



Dublinger

På ruten køres også følgende dublinger, som på nuværende tidspunkt ikke er talt.

- Fårvang-Langkaer Gymnasium (kl. 7.15) på skoledage.
- Efter Ringgaden/Viborgvej-Hammel Rtb. på skoledage.

Tabel 1 Fordeling af påstigere, lokalrejsende og belastningen over kommunegrænsen for begge retninger samlet.

	Påstigere ekskl. Dublinger		Belastning over kommunegrænse		Lokalrejsende	
Aarhus Kommune	975	(67 %)	575	(40 %)	400	(28 %)
Favrskov Kommune	378	(26 %)	53	(4 %)		
Silkeborg Kommune	44	(3 %)	35	(2 %)		
Viborg Kommune	53	(4 %)	33	(2 %)	21	(1 %)
I alt	1450		695	(48 %)	421	(29 %)



Figur 1: Fordelingen af lokale og regionale rejser for rute 114.

Aarhus-Hammel-Viborg

- Der er talt 769 passagerer (33 afgange).

Tabel 2 Fordeling af påstigere, lokalrejsende og belastningen over kommunegrænsen for retning 1.

	Påstigere ekskl. Dublinger		Belastning over kommunegrænse		Lokalrejsende	
Aarhus Kommune	673	(88 %)	284	(37 %)	389	(51 %)
Favrskov Kommune	58	(8 %)	20	(3 %)		
Silkeborg Kommune	19	(2 %)	12	(2 %)		
Viborg Kommune	19	(2 %)			19	(2 %)
I alt	769		316	(41 %)	408	(53 %)

Viborg-Hammel-Aarhus

- Der er talt 681 passagerer (32 afgange).

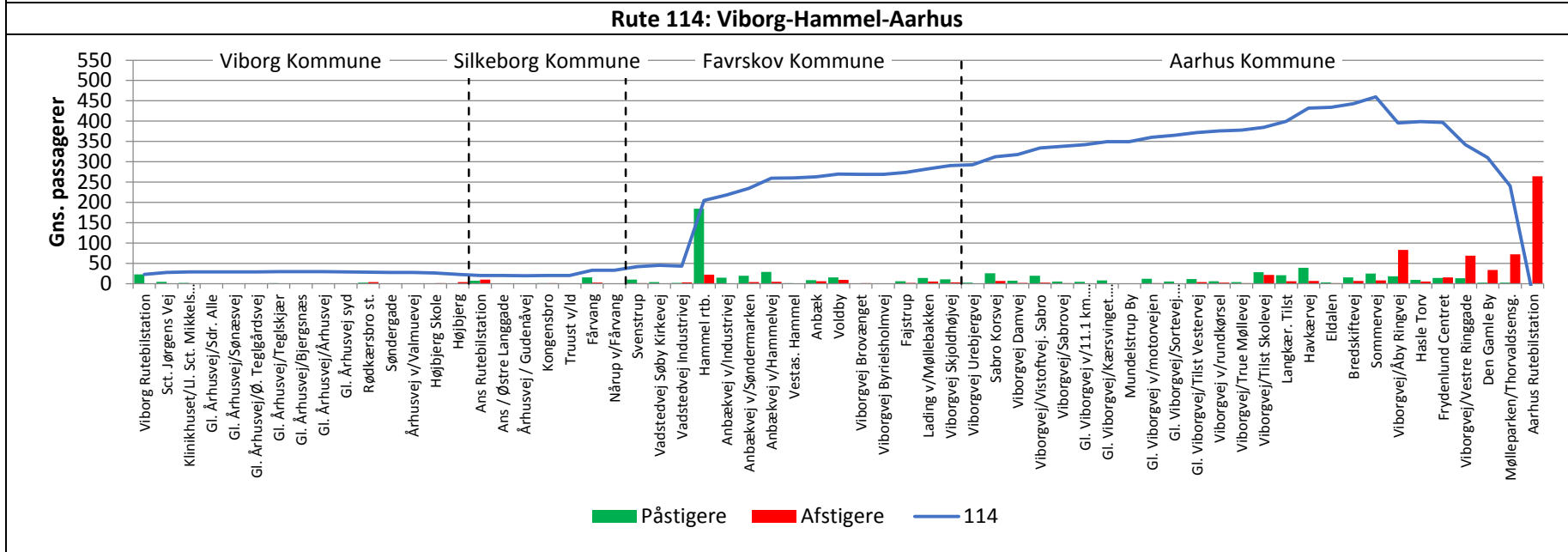
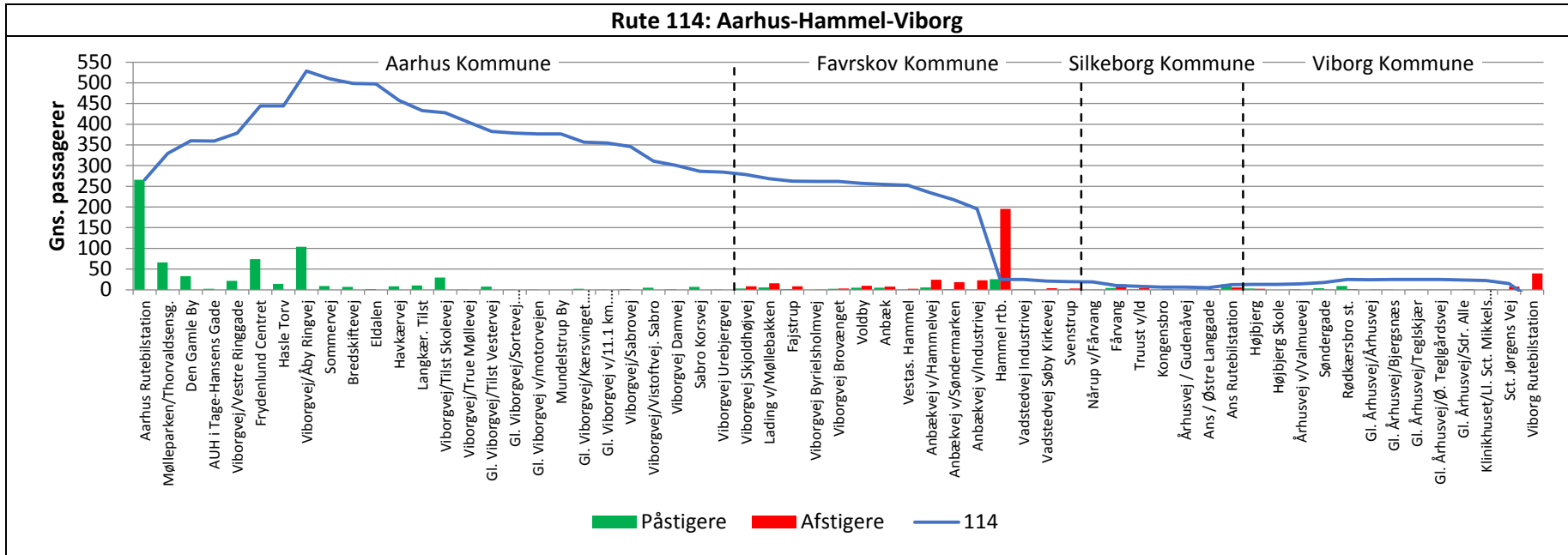
Tablet 3 Fordeling af påstigere, lokalrejsende og belastningen over kommunegrænsen for retning 2.

	Påstigere ekskl. Dublinger		Belastning over kommunegrænse		Lokalrejsende	
Viborg Kommune	35	(5 %)	23	(3 %)	12	(2 %)
Silkeborg Kommune	25	(4 %)	33	(5 %)		
Favrskov Kommune	320	(47 %)	291	(43 %)		
Aarhus Kommune	302	(44 %)			302	(44 %)
I alt	681		346	(51 %)	314	(46 %)

Rejsekortdata (2018)

Rejsen fra Aarhus (zone 301) til Viborg (zone 250) er 12 zoner. Nedenstående tabel viser hvordan rejsende med rejsekort har rejst på rute 114. De brede streger angiver kommunegrænser.

Fra	zone 301	zone 302	zone 306	zone 310	zone 326	zone 328	zone 344	zone 315	zone 812	zone 810	zone 266	zone 250
zone 301	4%	14%	3%	4%	2%	13%	0%	0%	0%	0%	0%	0%
zone 302	11%	3%	1%	1%	0%	2%	0%	0%	0%	0%	0%	0%
zone 306	2%	1%	0%	0%	0%	1%	0%		0%	0%		0%
zone 310	2%	1%	0%	0%	0%	1%			0%	0%	0%	0%
zone 326	2%	1%	0%	0%	0%	1%	0%		0%			0%
zone 328	13%	3%	1%	1%	1%	2%	0%	0%	0%	0%	0%	0%
zone 344	0%	0%	0%	0%		0%	0%		0%	0%	0%	0%
zone 315	0%					0%						0%
zone 812	0%	0%	0%	0%	0%	0%	0%	0%	0%	0%	0%	0%
zone 810	0%	0%	0%			0%	0%		0%	0%	0%	0%
zone 266	0%	0%		0%		0%	0%		0%	0%	0%	1%
zone 250	0%	0%	0%	0%	0%	0%	0%	0%	0%	1%	1%	0%



Belastningen kan ved endestationen afvige fra 0 grundet tællefejl i systemet.