

Rute 69 - Hverdage	Linje 69 05:48			Linje 69 05:48			Linje 69 07:45			Linje 69 07:50			Linje 69 11:50			Linje 69 12:45			Linje 69 12:50			Linje 69 13:45			Linje 69 14:50		
Skjern - Tarm - Nr.Nebel	På	Af	Bel	På	Af	Bel	På	Af	Bel	På	Af	Bel	På	Af	Bel	På	Af	Bel	På	Af	Bel	På	Af	Bel	På	Af	Bel
Skjern rtb. (669100100)	0,26		0,26	0,8		0,8	19,8		19,8	0,22		0,22	2,72		2,72	1,92		1,92	0,52		0,52	4,8		4,8	0,58		0,58
Skjern St. (669100200)			0,26			0,8			19,8			0,22			2,72	0,08		2	0,02		0,54			4,8			0,58
Vardevej/Ånumvej. Skjern (669000800)			0,26			0,8	1,44		21,2	0,02		0,24	2,72		5,44			2	0,02		0,56			4,8			0,58
Ånumvej/Vardevej (669000700)			0,26			0,8			21,2			0,24			5,44			2			0,56	0,08		4,88			0,58
Vardevej/Brinkvej. Skjern (669000900)			0,26			0,8			21,2			0,24	0,56	0,24	5,76			2	0,04	0,02	0,58			4,88	0,02		0,6
Ånumvej/Handelsskolen (669105000)			0,26			0,8			21,2			0,24			5,76	4,24	0,08	6,16			0,58	6,64		11,5			0,6
Åboulevarden/Centervej (655001800)			0,26			0,8			21,2			0,24		1,28	4,48		0,08	6,08	0,02	0,04	0,56	0,08	0,56	11	0,04	0,02	0,62
VGT/Skolegade (655002700)			0,26			0,8	0,16	22,2				0,24			4,48			6,08			0,56			11			0,62
Tarm rtb. (655000200)			0,26			0,8				0,04	0,02	0,26			4,48	0,24	0,32	6	0,36	0,06	0,86			11	0,26	0,04	0,84
Lønborgvej/Storegade (655001500)			0,26		0,4	0,4	0,16	0,96				0,26	0,8	2,08	3,2	1,6	1,68	5,92	0,02	0,08	0,8	7,76	3,92	14,9		0,02	0,82
Lønborgvej/Skolen (655007400)			0,26			0,4	0,24	0,16	0,08	0,02		0,28	0,32	0,08	3,44	3,12	0,08	8,96	0,02		0,82	1,04	0,08	15,8			0,82
Lønborg/Forpagtergårdsvej (655000900)			0,26			0,4			0,08			0,28		0,48	2,96	0,08	0,32	8,72		0,02	0,8	0,48	0,32	16			0,82
Lønborg (655010800)		0,02	0,24			0,4		0,24			0,02	0,26		0,88	2,08		1,52	7,2		0,04	0,76		1,68	14,3		0,18	0,64
Vostrup (655000300)			0,24			0,4						0,26			2,08		0,64	6,56		0,02	0,74		0,24	14,1		0,02	0,62
Hemmet (655000100)	0,16	0,02	0,38	0,8		1,2				0,02	0,04	0,24	0,32	1,36	1,04	0,08	3,12	3,52	0,08	0,36	0,46	0,48	3,12	11,4	0,02	0,12	0,52
Bork Havn Efterskole (655003000)			0,38			1,2						0,24			1,04			3,52			0,46			11,4			0,52
Nr. Bork (655000400)			0,38			1,2		0,4			0,08	0,16	0,24	0,48	0,8	0,08	1,76	1,84	0,08	0,36	0,18	0,24	7,2	4,48	0,02	0,16	0,38
Tarmvej/Nissengårdvej. Bork (655001400)			0,38			1,2							0,08	0,24	0,64		0,16	1,68	0,02		0,2		0,32	4,16		0,02	0,36
Sdr. Bork (655000500)			0,38			1,2								0,08	0,56		0,64	1,04	0,02	0,02	0,2	0,08	2,48	1,76	0,02	0,04	0,34
Bredgade v Toften (553300501)	0,02	0,02	0,38			1,2									0,56	0,08	0,56	0,56	0,04	0,08	0,16	0,08	0,56	1,28	0,02	0,02	0,34
Nørre Nebel St. (553300101)		0,54			0,8	0,4								1,68			1,6			0,72			3,52			0,22	0,12
Tællesum	0,44	0,6		1,6	1,2		21,8	23,9		0,32	0,16		7,76	8,88		11,5	12,6		1,26	1,82		21,8	24		0,98	0,86	


Forklaringer

Delstrækningen betjenes ikke på afgangen

Rute 69 - Hverdage	Linje 69 14:50			Linje 69 14:50			Linje 69 15:45			Linje 69 16:20			Linje 69 17:00			Gennemsnit pr. dag	
	På	Af	Bel	På	Af	Bel	På	Af	Bel	På	Af	Bel	På	Af	Bel	På	Af
Skjern rtb. (669100100)	8,06		8,06	1,39		1,39	5,44		5,44	0,12		0,12	3,12		3,12	49,7	0,0
Skjern St. (669100200)			8,06			1,39			5,44			0,12	0,16	0,16	3,12	0,3	0,2
Vardevej/Ånumvej. Skjern (669000800)			8,06			1,39			5,44	0,02		0,14	0,08		3,2	4,3	0,0
Ånumvej/Vardevej (669000700)			8,06			1,39	0,32	0,16	5,6			0,14			3,2	0,4	0,2
Vardevej/Brinkvej. Skjern (669000900)			8,06			1,39			5,6			0,14			3,2	0,6	0,3
Ånumvej/Handelsskolen (669105000)	12	0,06	20	1,6		2,99	1,76	0,8	6,56			0,14			3,2	26,3	0,9
Åboulevarden/Centervej (655001800)	0,06	0,64	19,5	0,03	0,08	2,94	0,32	0,64	6,24	0,02	0,02	0,14	0,16		3,36	0,7	3,4
VGT/Skolegade (655002700)			19,5			2,94			6,24			0,14			3,36	0,2	22,2
Tarm rtb. (655000200)	0,58	1,15	18,9			2,94		0,16	6,08	0,12	0,12	0,14			3,36	1,6	1,9
Lønborgvej/Storegade (655001500)	6,34	8,9	16,3	0,64	1,49	2,1	0,96	2,24	4,8	0,02		0,16	2,4	0,96	4,8	20,7	22,7
Lønborgvej/Skolen (655007400)	5,57	0,19	21,7			2,1	0,16		4,96			0,16	0,08		4,88	10,6	0,6
Lønborg/Forpagtergårdsvej (655000900)	1,28	0,26	22,7			2,1		0,16	4,8	0,02	0,02	0,16		0,08	4,8	1,9	1,7
Lønborg (655010800)		0,7	22		0,05	2,05			4,8		0,1	0,06		0,56	4,24	0,0	6,0
Vostrup (655000300)		1,02	21	0,05	0,11	1,98	0,16	0,16	4,8	0,02	0,08			0,08	4,16	0,2	2,4
Hemmet (655000100)	0,77	6,78	15	0,03	0,67	1,34	0,16	1,76	3,2	0,02	0,04		0,16	1,84	2,48	3,1	19,2
Bork Havn Efterskole (655003000)			15	0,05	0,35	1,04			3,2						2,48	0,0	0,4
Nr. Bork (655000400)	1,54	7,36	9,15	0,05	0,27	0,82	0,16	0,8	2,56		0,12		0,16	0,72	1,92	2,6	19,7
Tarmvej/Nissengårdvej. Bork (655001400)	0,06	0,9	8,32		0,13	0,69	0,16	0,48	2,24						1,92	0,3	2,2
Sdr. Bork (655000500)	0,13	3,58	4,86	0,05	0,51	0,22			2,24		0,02		0,08	0,48	1,52	0,4	7,9
Bredgade v Toften (553300501)		1,22	3,65		0,13	0,1			2,24		0,02			0,32	1,2	0,2	2,9
Nørre Nebel St. (553300101)		5,44			0,45			0,96	1,28		0,38			0,88	0,32	0,0	17,2
Tællesum	36,4	38,2		3,89	4,24		9,6	8,32		0,36	0,92		6,4	6,08		124,1	131,8

Rute 69 - Hverdage	Linje 69 06:50			Linje 69 06:55			Linje 69 08:22			Linje 69 08:22			Linje 69 12:53			Linje 69 13:50			Linje 69 13:55			Linje 69 14:50		
Nr.Nebel - Tarm - Skjern	På	Af	Bel	På	Af	Bel	På	Af	Bel	På	Af	Bel	På	Af	Bel	På	Af	Bel	På	Af	Bel	På	Af	Bel
Nørre Nebel St. (553300101)	4,96		4,96	0,4		0,4							0,64		0,64	0,48		0,48	0,64		0,64	0,64		0,64
Bredgade v Toften (553300501)	1,44		6,4	0,02		0,42									0,64	0,08		0,56	0,02	0,02	0,64			0,64
Sdr. Bork (655000500)	10,8		17,2	0,04		0,46									0,64	0,16	0,16	0,56	0,06	0,02	0,68			0,64
Tarmvej/Nissengårdvej. Bork (655001400)	1,2		18,4	0,04	0,04	0,46							0,4		1,04	0,08		0,64		0,02	0,66			0,64
Nr. Bork (655000400)	12		30,4		0,02	0,44	0,02		0,02	0,96		0,96	0,4		1,44	0,08	0,08	0,64	0,18	0,02	0,82			0,64
Bork Skole (655000600)			30,4			0,44			0,02			0,96			1,44	6,48	0,24	6,88			0,82	4,24		4,88
Bork Havn Efterskole (655003000)			30,4			0,44			0,02			0,96			1,44			6,88			0,82			4,88
Hemmet (655000100)			30,4	0,04	0,02	0,46	0,44		0,46	2,8		3,76	0,56		2	0,24	5,52	1,6	0,18	0,02	0,98	0,56	3,44	2
Vostrup (655000300)	0,4		30,8	0,04		0,5	0,02	0,02	0,46	0,4		4,16	0,24	0,4	1,84	0,16		1,76	0,1	0,02	1,06	0,16		2,16
Lønborg (655010800)	1,76		32,6	0,02		0,52	0,02	0,02	0,46	0,16		4,32	0,16		2	0,24	0,56	1,44	0,12		1,18	0,16		2,32
Lønborg/Forpagtergårdsvej (655000900)			32,6	0,02		0,54	0,04	0,02	0,48			4,32			2	0,08		1,52			1,18			2,32
Lønborgvej/Skolen (655007400)	0,16	10	22,7			0,54			0,48			4,32			2			1,52			1,18			2,32
Lønborgvej/Storegade (655001500)			22,7		0,02	0,52	0,02	0,04	0,46		0,4	3,92			2			1,52		0,04	1,14			2,32
Tarm rtb. (655000200)			22,7	0,12	0,16	0,48	0,02	0,32	0,16			3,92	0,24	1,76				1,52	0,1	0,28	0,96			2,32
Åboulevarden/Centervej (655001800)	17,2	7,6	32,3			0,48		0,02	0,14	1,2	2,24	2,88	21,4	1,44	21,7	4,88	0,64	5,76	0,02	0,04	0,94	7,44	0,8	8,96
Vardevej/Brinkevej. Skjern (669000900)			32,3			0,48			0,14			2,88			21,7			5,76			0,94		0,4	8,56
Ånumvej/Handelsskolen (669105000)	1,76	27,4	6,72			0,48			0,14	0,16	2,4	0,64	2,8	3,2	21,3	32,1	0,8	37			0,94			8,56
Vardevej/Ånumvej. Skjern (669000800)			6,72			0,48			0,14			0,64			21,3			37			0,94		0,56	8
Ånumvej/Vardevej (669000700)	0,16	0,16	6,72			0,48			0,14	0,16	0,16	0,64	0,16	0,24	21,2	0,08	0,08	37			0,94			8
Skjern rtb. (669100100)		8,96			0,42	0,06			0,68			0,96			21,6			35,9	1,12		0,94			9,6
Tællesum	51,8	54,1		0,74	0,68		0,58	1,12		5,84	6,16		26,7	27,1		45,1	44		1,42	1,42		10,6	11,8	


Forklaringer

 Delstrækningen betjenes ikke på afgangen

Rute 69 - Hverdage	Linje 69 14:50			Linje 69 15:35			Linje 69 15:50			Linje 69 17:05			Linje 69 17:10			Linje 69 17:50			Gennemsnit pr. dag	
Nr.Nebel - Tarm - Skjern	På	Af	Bel	På	Af	Bel	På	Af	Bel	På	Af	Bel	På	Af	Bel	På	Af	Bel	På	Af
Nørre Nebel St. (553300101)				0,22		0,22	1,28		1,28	1,36		1,36	0,38		0,38	0,88		0,88	11,9	0,0
Bredgade v Toften (553300501)				0,08		0,3	0,16		1,44	0,08		1,44			0,38			0,88	1,9	0,0
Sdr. Bork (655000500)	5,6		5,6	0,04	0,06	0,28	0,24	0,08	1,6	0,56	0,08	1,92	0,04	0,02	0,4	0,64	0,08	1,44	18,2	0,5
Tarmvej/Nissengårdvej. Bork (655001400)			5,6		0,02	0,26	0,16	0,16	1,6			1,92	0,04	0,02	0,42	0,16		1,6	2,1	0,3
Nr. Bork (655000400)			5,6	0,02	0,02	0,26	0,24		1,84	0,48	1,04	1,36	0,04	0,02	0,44	0,48		2,08	14,9	1,2
Bork Skole (655000600)			5,6			0,26			1,84			1,36			0,44			2,08	10,7	0,2
Bork Havn Efterskole (655003000)	3,2	0,8	8			0,26			1,84			1,36			0,44			2,08	3,2	0,8
Hemmet (655000100)			8	0,12	0,02	0,36	0,64	0,32	2,16	0,56	1,28	0,64	0,1	0,22	0,32	0,8		2,88	7,0	10,8
Vostrup (655000300)			8	0,02	0,02	0,36	0,24	0,32	2,08			0,64	0,02		0,34	0,08		2,96	1,9	0,8
Lønborg (655010800)			8	0,02		0,38	0,32		2,4			0,64	0,04	0,02	0,36	0,64	0,08	3,52	3,7	0,7
Lønborg/Forpagtergårdsvej (655000900)			8	0,02		0,4		0,08	2,32			0,64			0,36			3,52	0,2	0,1
Lønborgvej/Skolen (655007400)			8	0,02	0,04	0,38		0,08	2,24			0,64		0,06	0,3		0,08	3,44	0,2	10,3
Lønborgvej/Storegade (655001500)			8			0,38	0,08	0,08	2,24			0,64		0,02	0,28	0,16		3,6	0,3	0,6
Tarm rtb. (655000200)			8	0,04	0,1	0,32			2,24			0,64		0,12	0,16			3,6	0,3	1,2
Åboulevarden/Centervej (655001800)	5,6	2,4	11,2	0,04	0,02	0,34	0,72	0,4	2,56	0,8	0,32	1,12		0,02	0,14	2,96	0,56	6	62,2	16,5
Vardevej/Brinkevej. Skjern (669000900)			11,2		0,04	0,3			2,56			1,12			0,14			6	0,0	0,4
Ånumvej/Handelsskolen (669105000)			11,2			0,3			2,56			1,12			0,14			6	36,8	33,8
Vardevej/Ånumvej. Skjern (669000800)			11,2		0,02	0,28		0,08	2,48		0,08	1,04			0,14	0,08	5,92		0,0	0,8
Ånumvej/Vardevej (669000700)			11,2			0,28			2,48			1,04			0,14			5,92	0,6	0,6
Skjern rtb. (669100100)		15,2			0,48			3,04			1,52			0,3		5,12	0,8		0,0	104,7
Tællesum	2,88	3,68		0,64	0,84		4,08	4,64		3,84	4,32		0,66	0,82		6,8	6		161,7	166,7


Rute 69 - Lørdage	Linje 69 09:15			Linje 69 11:15			Linje 69 13:15			Linje 69 15:15			Linje 69 17:15			Gennemsnit pr. dag	
	På	Af	Bel	På	Af	Bel	På	Af	Bel	På	Af	Bel	På	Af	Bel	På	Af
Skjern rtb. (669100100)	1,3		1,3	2		2	2,7		2,7	3,7		3,7	1		1	10,7	0
Skjern St. (669100200)			1,3			2			2,7			3,7			1	0	0
Vardevej/Ånumvej. Skjern (669000800)			1,3			2			2,7			3,7			1	0	0
Ånumvej/Vardevej (669000700)			1,3			2			2,7			3,7			1	0	0
Vardevej/Brinkvej. Skjern (669000900)			1,3			2			2,7			3,7			1	0	0
Ånumvej/Handelsskolen (669105000)			1,3			2			2,7			3,7			1	0	0
Åboulevarden/Centervej (655001800)			1,3			2	1		3,7	2		5,7			1	3	0
VGT/Skolegade (655002700)			1,3			2			3,7			5,7			1	0	0
Tarm rtb. (655000200)			1,3			2			3,7			5,7	3		4	3	0
Lønborgvej/Storegade (655001500)		0,7	0,6			2	0,7	1	3,4	0,3	0,3	5,7			4	1	2
Lønborgvej/Skolen (655007400)			0,6			2	0,3		3,7			5,7			4	0,3	0
Lønborg/Forpagtergårdsvej (655000900)		0,3	0,3			2			3,7			5,7		1	3	0	1,3
Lønborg (655010800)			0,3			2		1,3	2,4		1	4,7			3	0	2,3
Vostrup (655000300)			0,3			2			2,4			4,7			3	0	0
Hemmet (655000100)			0,3			2	0,3	1,3	1,4		1	3,7		6		0,3	8,3
Bork Havn Efterskole (655003000)						2			1,4			3,7				0	0
Nr. Bork (655000400)						2		1	0,4		1,7	2				0	2,7
Tarmvej/Nissengårdvej. Bork (655001400)						2			0,4			2				0	0
Sdr. Bork (655000500)					2				0,4			2				0	2
Bredgade v Toften (553300501)									0,4	0,3	1	1,3				0,3	1
Nørre Nebel St. (553300101)									0,4		1	0,3				0	1
Tællesum	1,3	1		2	2		5	4,6		6,3	6		4	7		18,6	20,6

Forklaringer

 Delstrækningen betjenes ikke på afgang


Rute 69 - Lørdage	Linje 69 09:43			Linje 69 11:54			Linje 69 14:05			Linje 69 16:05			Linje 69 17:43			Gennemsnit pr. dag		
	Nr.Nebel - Tarm - Skjern	På	Af	Bel	På	Af	Bel	På	Af	Bel	På	Af	Bel	På	Af	Bel	På	Af
Nørre Nebel St. (553300101)							1		1	0,5		0,5					1,5	0
Bredgade v Toften (553300501)								0,3	0,7			0,5					0	0,3
Sdr. Bork (655000500)				0,7		0,7	0,7		1,4	1,5		2					2,9	0
Tarmvej/Nissengårdvej. Bork (655001400)						0,7	1		2,4			2					1	0
Nr. Bork (655000400)				0,7		1,4	1,3	0,3	3,4	1	0,5	2,5					3	0,8
Bork Skole (655000600)						1,4			3,4			2,5					0	0
Bork Havn Efterskole (655003000)						1,4			3,4			2,5					0	0
Hemmet (655000100)	2		2	0,7		2,1	1,3		4,7			2,5	3		3		7	0
Vostrup (655000300)	0,7		2,7			2,1			4,7			2,5			3		0,7	0
Lønborg (655010800)			2,7	2,3		4,4	0,7		5,4	0,5		3			3		3,5	0
Lønborg/Forpagtergårdsvej (655000900)			2,7			4,4			5,4			3			3		0	0
Lønborgvej/Skolen (655007400)			2,7		0,3	4,1		0,3	5,1		0,5	2,5			3		0	1,1
Lønborgvej/Storegade (655001500)			2,7			4,1		1,7	3,4	0,5		3			3		0,5	1,7
Tarm rtb. (655000200)			2,7			4,1			3,4			3	1	2	2		1	2
Åboulevarden/Centervej (655001800)	0,7	2,3	1,1		1,3	2,8	2	3,3	2,1	1	1,5	2,5			2		3,7	8,4
Vardevej/Brinkevej. Skjern (669000900)			1,1			2,8			2,1			2,5			2		0	0
Ånumvej/Handelsskolen (669105000)			1,1			2,8			2,1			2,5			2		0	0
Vardevej/Ånumvej. Skjern (669000800)			1,1		0,7	2,1		0,3	1,8			2,5			2		0	1
Ånumvej/Vardevej (669000700)			1,1			2,1			1,8			2,5			2		0	0
Skjern rtb. (669100100)		2,3			2,7			4			2	0,5		1	1		0	12
Tællesum	3,4	4,6		4,4	5		8	10,2		5	4,5		4	3		24,8	27,3	

Forklaringer

 Delstrækningen betjenes ikke på afgangen


Rute 69 - Søndage Skjern - Tarm - Nr.Nebel	Linje 69 13:30			Linje 69 15:15			Linje 69 17:15			Linje 69 19:15			Linje 69 21:15			Gennemsnit pr. dag	
	På	Af	Bel	På	Af	Bel	På	Af	Bel	På	Af	Bel	På	Af	Bel	På	Af
Skjern rtb. (669100100)	1,8		1,8	3,7		3,7	2,5		2,5	9		9	2		2	19	0
Skjern St. (669100200)			1,8			3,7			2,5			9			2	0	0
Vardevej/Ånumvej. Skjern (669000800)			1,8			3,7			2,5	0,3		9,3		1,5	0,5	0,3	1,5
Ånumvej/Vardevej (669000700)			1,8			3,7			2,5			9,3			0,5	0	0
Vardevej/Brinkvej. Skjern (669000900)			1,8			3,7			2,5			9,3			0,5	0	0
Ånumvej/Handelsskolen (669105000)			1,8			3,7			2,5			9,3			0,5	0	0
Åboulevarden/Centervej (655001800)			1,8	0,7		4,4			2,5			9,3			0,5	0,7	0
VGT/Skolegade (655002700)			1,8			4,4			2,5			9,3			0,5	0	0
Tarm rtb. (655000200)			1,8			4,4			2,5			9,3	0,5		1	0,5	0
Lønborgvej/Storegade (655001500)	0,2	0,5	1,5	0,3	0,7	4	0,2		2,7	0,7	0,3	9,7		2,5		1,4	4
Lønborgvej/Skolen (655007400)			1,5			4	0,2		2,9			9,7				0,2	0
Lønborg/Forpagtergårdsvej (655000900)			1,5			4			2,9			9,7				0	0
Lønborg (655010800)		0,2	1,3		0,3	3,7		0,2	2,7		0,3	9,4				0	1
Vostrup (655000300)			1,3			3,7			2,7			9,4				0	0
Hemmet (655000100)		1,8			1,3	2,4		0,5	2,2			9,4		0,5		0	4,1
Bork Havn Efterskole (655003000)						2,4			2,2		1,7	7,7				0	1,7
Nr. Bork (655000400)					0,3	2,1		0,5	1,7			7,7				0	0,8
Tarmvej/Nissengårdvej. Bork (655001400)						2,1			1,7			7,7				0	0
Sdr. Bork (655000500)					0,3	1,8		0,5	1,2		2	5,7	0,5		0,5	0,5	2,8
Bredgade v Toften (553300501)								0,2	1		1,7	4			0,5	0	1,9
Nørre Nebel St. (553300101)								0,8	0,2		2,3	1,7		0,5		0	3,6
Tællesum	2	2,5		4,7	2,9		2,9	2,7		10	8,3		3	5		22,6	21,4

Forklaringer

 Delstrækningen betjenes ikke på afgang

Rute 69 - Søndage	Linje 69 14:00			Linje 69 15:52			Linje 69 18:05			Linje 69 20:05			Linje 69 22:00			Gennemsnit pr. dag	
Nr.Nebel - Tarm - Skjern	På	Af	Bel	På	Af	Bel	På	Af	Bel	På	Af	Bel	På	Af	Bel	På	Af
Nørre Nebel St. (553300101)							2,5		2,5	1,8		1,8				4,3	0
Bredgade v Toften (553300501)							0,2		2,7			1,8				0,2	0
Sdr. Bork (655000500)				1		1			2,7	0,8	0,8	1,8				1,8	0,8
Tarmvej/Nissengårdvej. Bork (655001400)						1	1		3,7			1,8	0,5	0,5		1,5	0
Nr. Bork (655000400)				0,2		1,2	0,2	0,2	3,7	0,2		2		0,5		0,6	0,2
Bork Skole (655000600)						1,2			3,7			2		0,5		0	0
Bork Havn Efterskole (655003000)						1,2			3,7			2		0,5		0	0
Hemmet (655000100)	1,8		1,8	0,8		2			3,7	0,2		2,2		0,5		2,8	0
Vostrup (655000300)			1,8		0,5	1,5	0,5		4,2			2,2		0,5		0,5	0,5
Lønborg (655010800)	1,2		3			1,5	0,2		4,4	0,2		2,4		0,5		1,6	0,5
Lønborg/Forpagtergårdsvej (655000900)	0,2		3,2			1,5			4,4			2,4				0,2	0
Lønborgvej/Skolen (655007400)		0,5	2,7			1,5			4,4			2,4				0	0,5
Lønborgvej/Storegade (655001500)			2,7			1,5			4,4			2,4				0	0
Tarm rtb. (655000200)			2,7			1,5			4,4			2,4				0	0
Åboulevarden/Centervej (655001800)	0,2	1	1,9	1,2		2,7	0,2		4,6		0,5	1,9	1	1		2,6	1,5
Vardevej/Brinkvej. Skjern (669000900)			1,9		0,5	2,2			4,6			1,9		1		0	0,5
Ånumvej/Handelsskolen (669105000)			1,9			2,2			4,6			1,9		1		0	0
Vardevej/Ånumvej. Skjern (669000800)			1,9			2,2		0,2	4,4			1,9		1		0	0,2
Ånumvej/Vardevej (669000700)			1,9			2,2			4,4			1,9		1		0	0
Skjern rtb. (669100100)		2,5			3			4,2	0,2		2,2			1		0	12,9
Tællesum	3,4	4		3,2	4		4,8	4,6		3,2	3,5		1,5	1,5		16,1	17,6

Forklaringer

 Delstrækningen betjenes ikke på afgang